








VÝKRES ZÁKLADNÍHO ČLENĚNÍ ÚZEMÍ - LEGENDA:

HRANICE

	hranice kraje = hranice okresu
	hranice řešeného území
	hranice katastrálního území
	hranice zastavěného území k 8.4. 2005
	hranice zastavitelných ploch
	hranice ploch přestavby

TATO PROJEKTOVÁ DO KUMENTACE NESMÍ BÝT ROZMNOŽOVÁNA A DÁLE VYUŽÍVÁNA BEZ PÍSEMNÉHO SOUHLASU SURPMO,a.s.

ODPOVĚDNÝ PROJEKTANT ZAKÁZKY Ing.arch. Alena Koutová	ODPOVĚDNÝ PROJEKTANT ČÁSTI kolektiv zpracovatelů	SPOLUPRÁCE	 SURPMO, a.s. 110 00 Praha 1 Opletalova 1626/36
OBJEDNATEL/POŘIZOVATEL Obec Dolní Branná / Městský úřad Vrchlabí	KRAJ Královéhradecký	OBEC Dolní Branná	Projektové středisko 500 03 Hradec Králové Třída ČSA 219
DOLNÍ BRANNÁ ÚZEMNÍ PLÁN			Zakázkové číslo 03808814
			ÚČELOVÝ STUPEŇ ÚPD
Výkres základního členění území			FORMÁT URB
			PROFESE URB
			DATUM 09/08
			MĚŘÍTKO 1:5 000
			ČÍSLO: I.3.a.