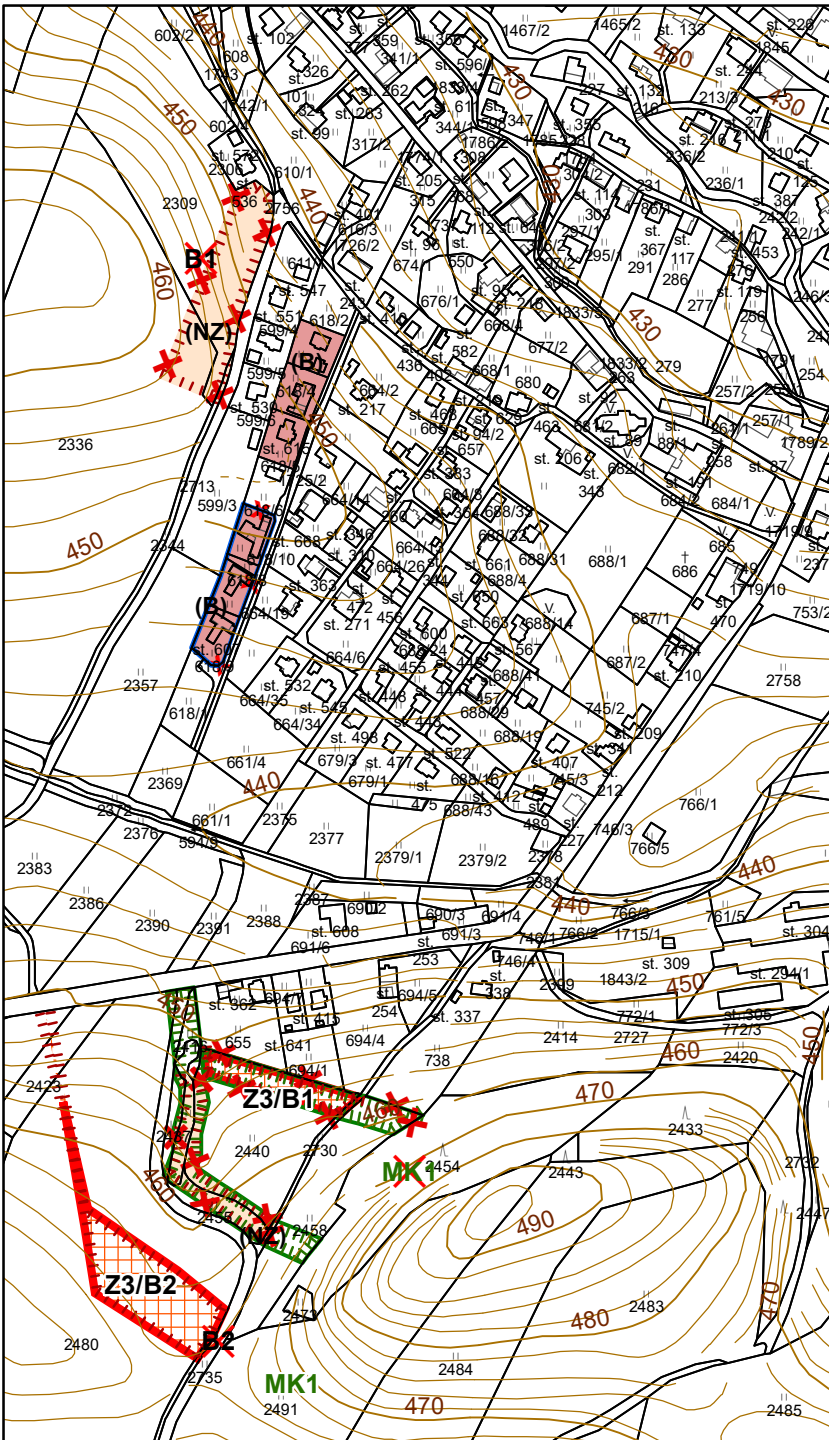




ÚZEMNÍ PLÁN DOLNÍ BRANNÁ ZMĚNA č. 3 HLAVNÍ VÝKRES - VÝŘEZ




HRANICE

-  úprava hranice zastavěného území k 7.1.2022
-  hranice zastavitelných ploch


PLOCHY S ROZDÍLNÝM ZPŮSOBEM VYUŽITÍ

- | | | |
|---|---|--|
|  PLOCHY STABILIZOVANÉ |  PLOCHY ZMĚN | |
|  PLOCHY BYDLENÍ (B) | | |
|  PLOCHY ZEMĚDĚLSKÉ (NZ) | | |

ÚZEMNÍ SYSTÉM EKOLOGICKÉ STABILITY

-  STAV biokoridor místního významu

POZNÁMKA:

-  - zrušení záměru platné ÚPD

Z3/.....- označení ploch změn Změny č. 3



MĚŘÍTKO 1 : 5 000

